



LEGUTIANO

CAMPEONATOS DE ESPAÑA BATELES

A-I-C-J-S23-AB (F-M)

18 Y 19 ABR
2026



DOSSIER INFORMATIVO

LXXXIII CAMPEONATO DE ESPAÑA DE BATELES

LEGUTIO · 18-19 ABRIL 2026

SEDE DEL CAMPEONATO: LEGUTIO



Legutio (Álava) es un enclave natural privilegiado situado en el entorno del **Parque Natural del Gorbeia**, caracterizado por sus paisajes verdes, montes y embalses.

El municipio está rodeado por espacios naturales y destaca especialmente por el **embalse de Urrunaga**, donde se ubica el campo de regatas, un entorno ideal para la práctica del remo y otras actividades al aire libre.

 Más información:

[Descubre Legutio y sus alrededores](#)


CAMPO DE REGATAS



El campeonato se celebrará en el **Embalse de Urrunaga**, un espacio natural de gran valor paisajístico y deportivo:

- Entorno natural único
- Instalaciones adaptadas para competición
- Zona habitual para remo y deportes acuáticos



 Ubicación campo de regatas:

[Campo de regatas Josetxo Fernandez Vaqueriza](#)

AUTOBÚS LANZADERA

No se podrá acceder al recinto con coches particulares. La organización instalará un aparcamiento disuasorio desde el que se ofrecerá un servicio de autobús para que los asistentes puedan acceder a la zona de regatas.

El punto para dejar lo vehículos estará fuera del municipio:

https://maps.app.goo.gl/RC98PXTyVAoAtzjh7?g_st=aw


El lugar de recepción del autobús que se desplazará al campo de regatas estará en el propio parking y en el pueblo, en la marquesina de autobuses junto a la ikastola:

https://maps.app.goo.gl/tZ3DJ9z392L7KYyG8?g_st=aw

Sólo podrán acceder al recinto las furgonetas que lleven el remolque de los clubes y los autobuses que transporten a los y las deportistas.

El servicio de autobús comenzará una hora antes del inicio de la regata y finalizará una hora después de la finalización del evento. Durante ese tiempo los autobuses realizarán el recorrido de forma continua entre el aparcamiento y el campo de regatas.

QUÉ VER EN LEGUTIO



Legutio ofrece múltiples opciones para disfrutar durante el campeonato:

- **Montes Albertia y Motxotegi** (miradores naturales)
- **Mirador de Kanterazarreta**
- **Áreas recreativas** (Sorginmendi, Zabalain)
- **Casco urbano con origen medieval**
- **Embalses de Urrunaga y Albina**

RUTAS Y NATURALEZA



- Rutas GR-25 y GR-38
- Senderos alrededor del embalse
- Vuelta al monte Albertia

 Planifica tu visita:

[Rutas en Legutio](#)

DÓNDE COMER Y DORMIR

Para facilitar la estancia durante el campeonato:

-  **Dónde comer:**
<https://www.legutio.eus/es/turismo/donde-comer>
-  **Dónde dormir:**
<https://www.legutio.eus/es/pla-nifica-tu-viaje/donde-dormir>

CAMINOS DE LA MEMORIA



Legutio conserva un importante patrimonio histórico vinculado a la Guerra Civil a través de los “**Caminos de la Memoria**”:

- Ruta de **Albertia** (trincheras y frente de guerra)
- **Joseren Baso** (fortines y estructuras defensivas)
- **Txabolapea** (escenario de la batalla)

Estos itinerarios permiten conocer sobre el terreno los acontecimientos históricos que marcaron la zona.

 Información completa:

[Caminos de la Memoria de Legutio](#)

ENTORNO Y LOCALIDADES

El municipio está formado por varios núcleos con identidad propia:


- Legutio
- Urrunaga
- Elosu
- Urbina
- Goiain

Un entorno que combina **naturaleza, historia y tradición rural**.

ALOJAMIENTOS EN LA ZONA

ATXARMIN

 Elosu (Entidad Elosu, nº 1, Piso B)


 945 455 087

 www.lagonesalaves.com

CASA PARA EL DEPORTE

 Legutio (Calle Goikuri, nº 18, 1º Dcha)

URRUNAGA

 Legutio (Calle Iñerigana, nº 21, Piso B)


SOLAPE ETXEA

 Elosu (Entidad Elosu, 10-C, Piso B)

 www.solapetxea.com

URKIOLA ENEA


 Legutio (Plazatxoa La Unión, nº 3)

 945 145 336

 www.urkiolaenea.com




BENTAZAR

 Elosu (Barrio Ollerías, nº 1)

 945 455 888

 www.nekatur.net/bentazar

INFORMACIÓN GENERAL DEL EVENTO

-  Fechas: 18 y 19 de abril de 2026
-  Lugar: Embalse de Urrunaga (Legutio)
-  Horarios:
 - Sábado: Eliminatorias
 - Domingo: Finales

HORARIOS Y ACCESOS

De acuerdo con los horarios oficiales de competición y las necesidades organizativas del evento, se establecen los siguientes horarios de apertura del recinto:

Viernes:

Apertura del recinto de 12:00 a 20:00 horas.

Sábado:

(A partir de regatas desde las 09:00 horas)

El recinto abrirá 1 hora y 30 minutos antes del inicio de la competición y permanecerá abierto hasta 1 hora después de la finalización de la última manga.

Domingo:


(Finales desde las 09:00 horas)


El recinto abrirá 1 hora y 30 minutos antes del inicio de la competición y permanecerá abierto hasta 1 hora después de la finalización de la última manga.

CONTROL DE ACCESOS Y ACREDITACIONES

Con el objetivo de organizar correctamente los accesos al recinto, será obligatorio que los clubes envíen previamente la siguiente información:

- Matrículas de furgonetas
- Número de remolques
- Número de autobuses

 Plazo límite: miércoles 15 a las 23:59


 Correo de envío:
arrauna@arrauna.org

 **Importante:**

Los vehículos que no hayan sido previamente acreditados NO podrán acceder al recinto.

 **Ubicación de las carpas:**


Las carpas de los equipos deberán situarse junto a su remolque.

 **No se permite colocarlas en la zona verde pegada al agua.**

 **Parking de furgonetas:**

Todas las furgonetas deberán estacionar en el área habilitada de parking.

 **Entorno y medio ambiente:**

Todos debemos cuidar el entorno. Cada persona será responsable de la basura que genere. 

PLANO DE UBICACIONES DENTRO DE LAS INSTALACIONES:

